


2 Vorankündigungstafeln ca. 10 Tage vor der Vollsperrung aufstellen.

Umleitungsplan  
 B 470 Felssicherung südl. Pottenstein  
 Staatl. Bauamt Bayreuth, 06.05.2024  
 Mertens

**Baustelle**   
**Umleitung** 

KP 2

KP 1

KP 3

KP 6

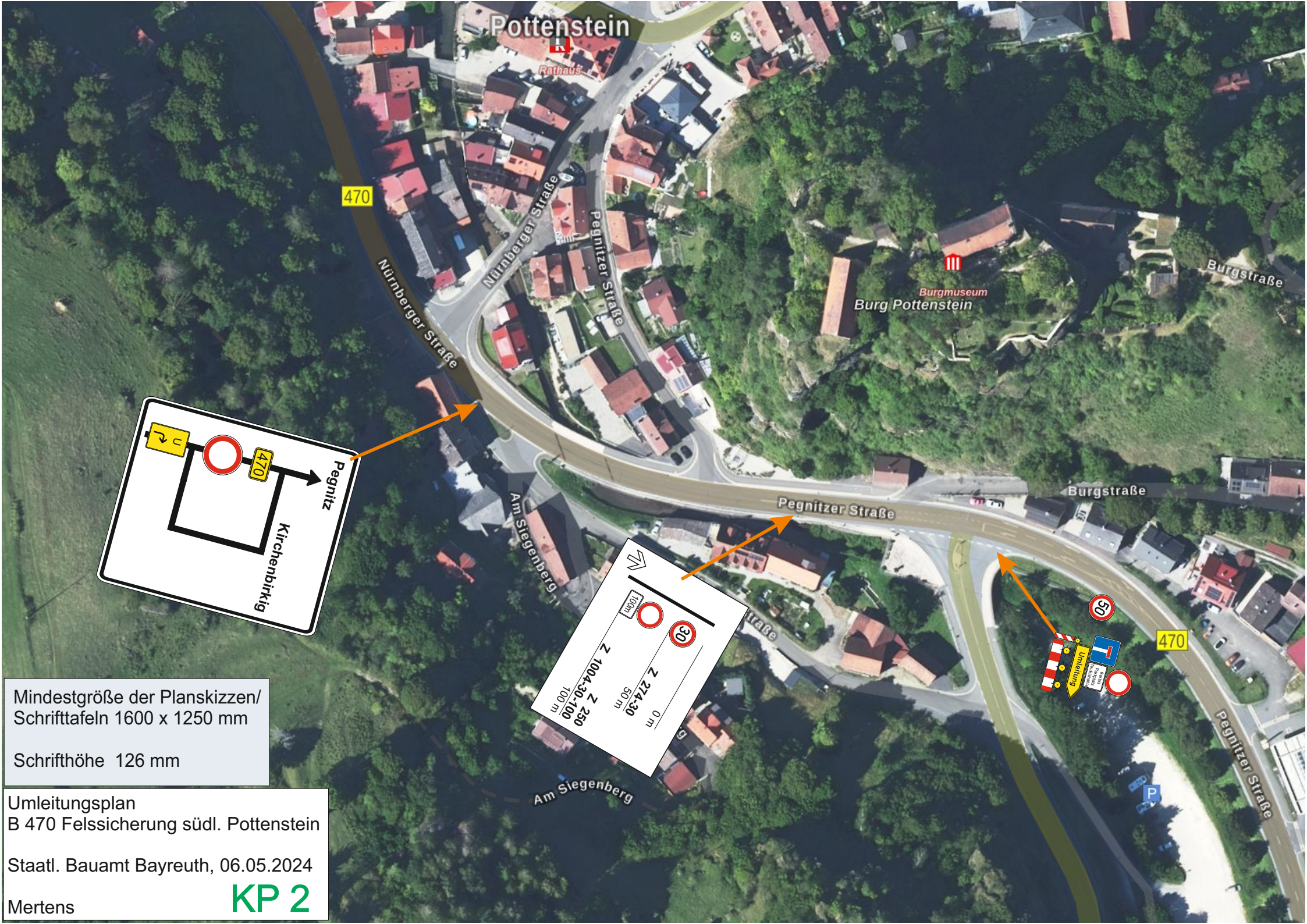
KP 5

KP 4









Pottenstein

Rathaus

Burgmuseum  
Burg Pottenstein

Burgstraße

470

Nürnberg  
Pegnitz

Nürnberg  
Pegnitz

Nürnberg  
Pegnitz

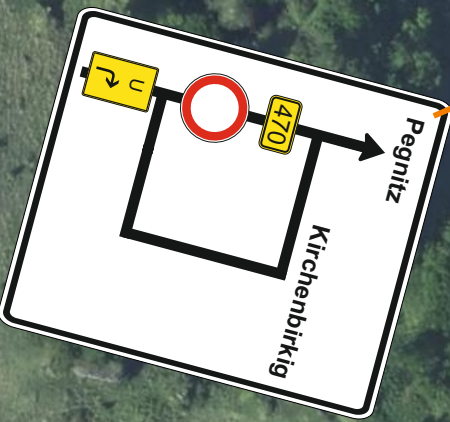
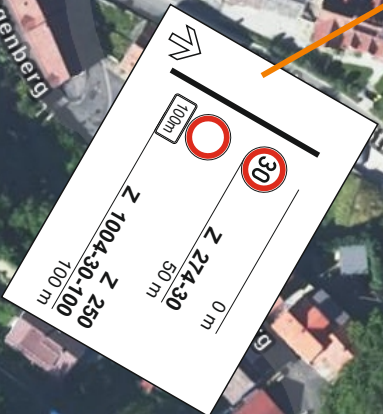
Am Siegenberg

Pegritzer Straße

Burgstraße

470

Pegritzer Straße



Mindestgröße der Planskizzen/  
Schrifttafeln 1600 x 1250 mm

Schrifthöhe 126 mm

Umleitungsplan  
B 470 Felssicherung südl. Pottenstein

Staatl. Bauamt Bayreuth, 06.05.2024

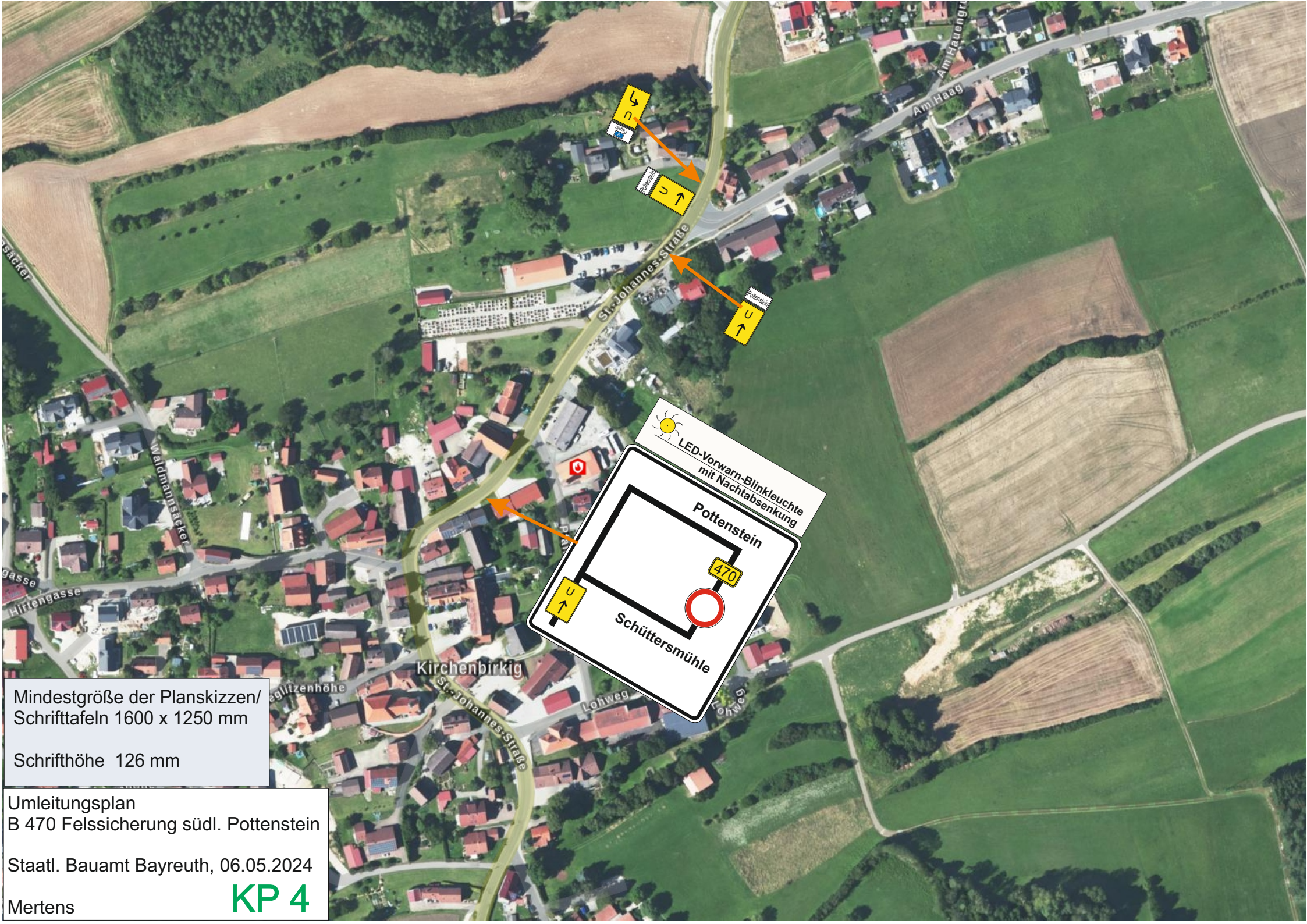
Mertens

**KP 2**









Mindestgröße der Planskizzen/  
Schrifttafeln 1600 x 1250 mm

Schrifthöhe 126 mm

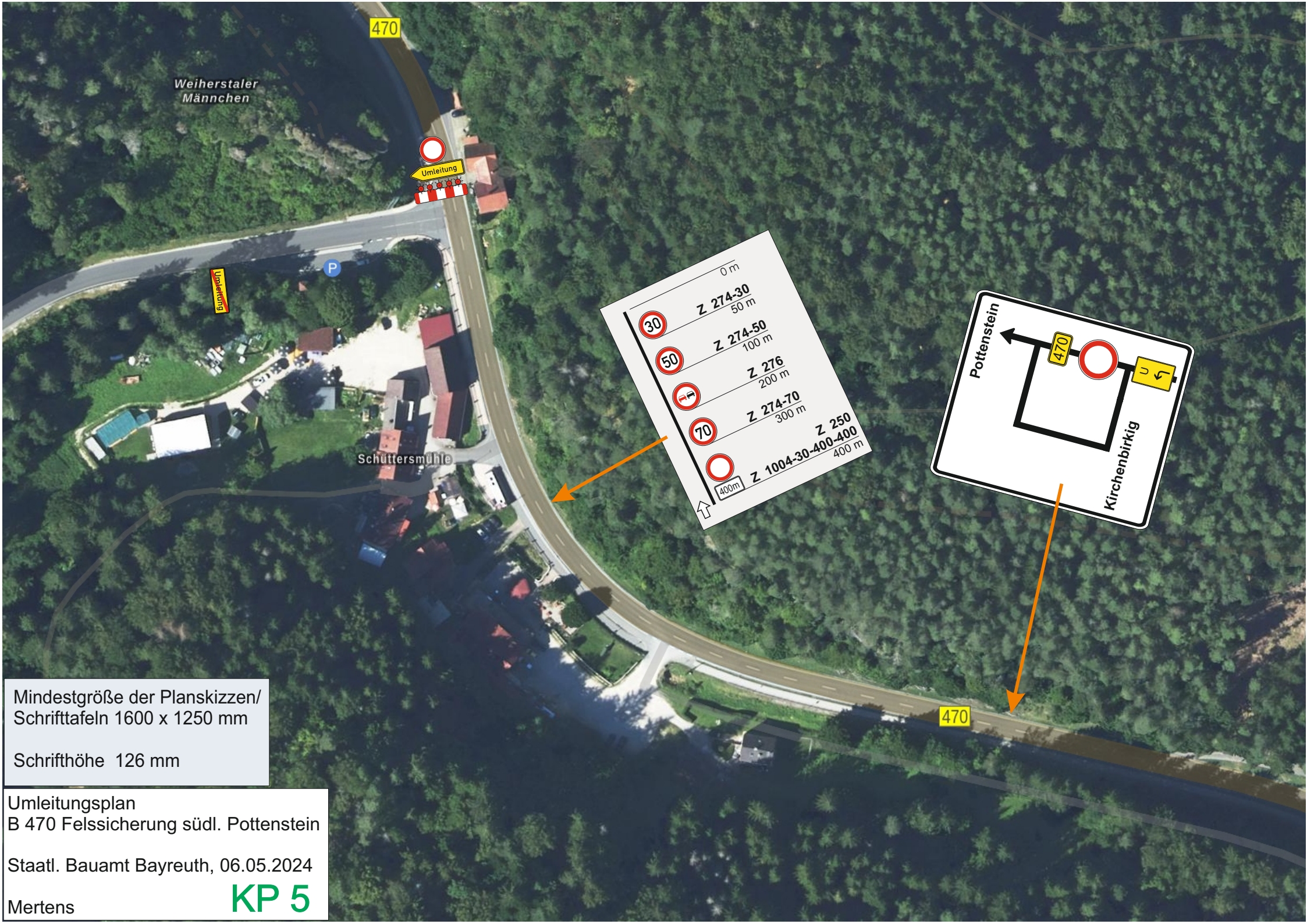
Umleitungsplan  
B 470 Felssicherung südl. Pottenstein

Staatl. Bauamt Bayreuth, 06.05.2024

Mertens

**KP 4**





Weierstaler  
Männchen

470



Umleitung

P

Schüttersmühle

0 m
Z 274-30 50 m
Z 274-50 100 m
Z 276 200 m
Z 274-70 300 m
Z 250 400 m
Z 1004-30-400-400 400 m

Pottenstein

Kirchenbirkig

470

Mindestgröße der Planskizzen/  
Schrifttafeln 1600 x 1250 mm

Schrifthöhe 126 mm

Umleitungsplan  
B 470 Felssicherung südl. Pottenstein

Staatl. Bauamt Bayreuth, 06.05.2024

Mertens

**KP 5**



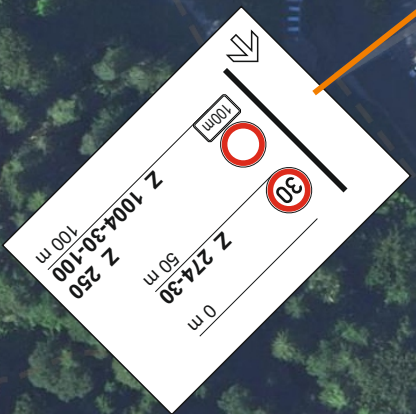


Uhuhöhle

Große Teufelhöhle

470

470



Umleitungsplan  
 B 470 Felssicherung südl. Pottenstein  
 Staatl. Bauamt Bayreuth, 06.05.2024  
 Mertens **KP 6**