

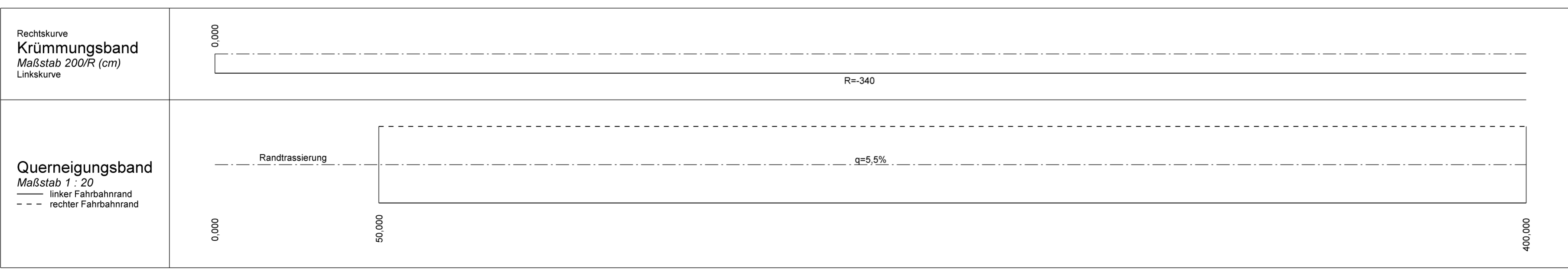
km 0+075,340
 H = 4196,481 m
 T = 71,340 m
 f = -0,606 m
 TS = 307,421 m

Anschluss an B 289
 Beginn der Baustrecke
 Baukm 0+004

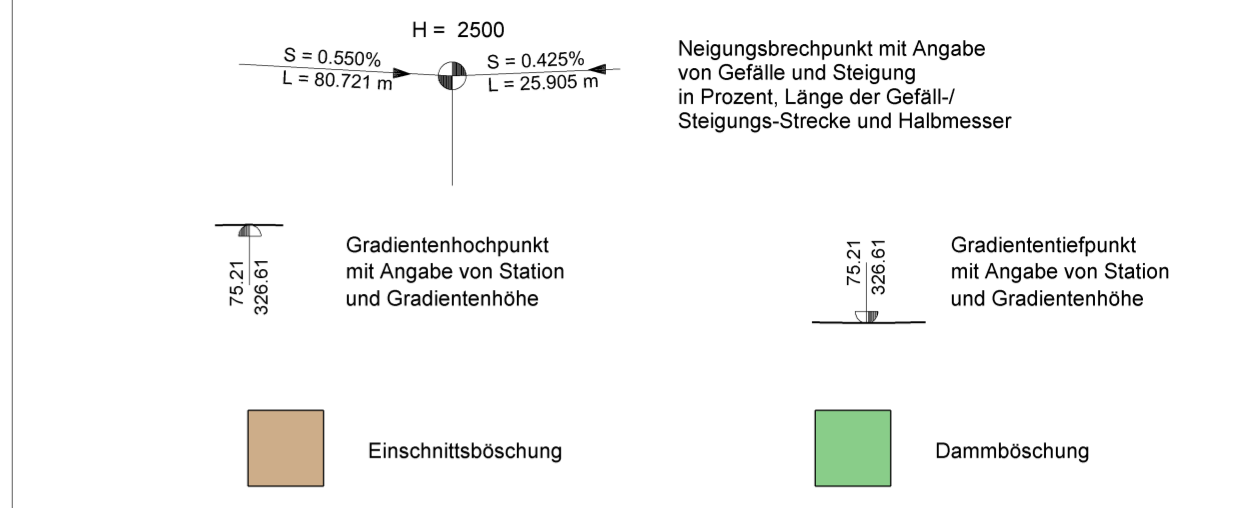
Ende der Baustrecke
 Baukm 0+320

295,00 m ü. NN

Baukm	0+000	0+050	0+100	0+150	0+200	0+250	0+300	0+350	0+400
Station	0,000 4,000	50,000	75,340	100,000	150,000	200,000	250,000	300,000 320,000	350,000 400,000




ZEICHENERKLÄRUNG



Staatliches Bauamt Bayreuth Wilhelmienstraße 2 95444 Bayreuth Tel.: 0921/606-0, Fax: 0921/606-3810, E-Mail: poststelle@stbamt.bayern.de		bearbeitet:	März 2023	Seyffert
	gezeichnet:	März 2023	Hacke	
	geprüft:	März 2023	Starke	
	PSP Nr.:			
Projekt: B289_Mainroth-Rothwind-Fassoldshof		FE_AS_Fassoldshof		

Feststellungsentwurf

Straßenbauverwaltung Freistaat Bayern Staatliches Bauamt Bayreuth Straße / Abschn.-Nr. / Station: B 289_340_0,080 - B 289_400_0,433 PROJIS-Nr.: 09 912584 00	Unterlage / Blatt-Nr.: 6 / 9 Höhenplan AS Fassoldshof Maßstab: 1 : 1.000 / 100
B 289 "(Burgkunstadt) - Kulmbach" Ortsumgehung Mainroth - Rothwind - Fassoldshof Baukm 0+000 - Baukm 4+715	
aufgestellt: Staatliches Bauamt Bayreuth  Zeuschel, Ltd. Baudirektor Bayreuth, den 31.03.2023	