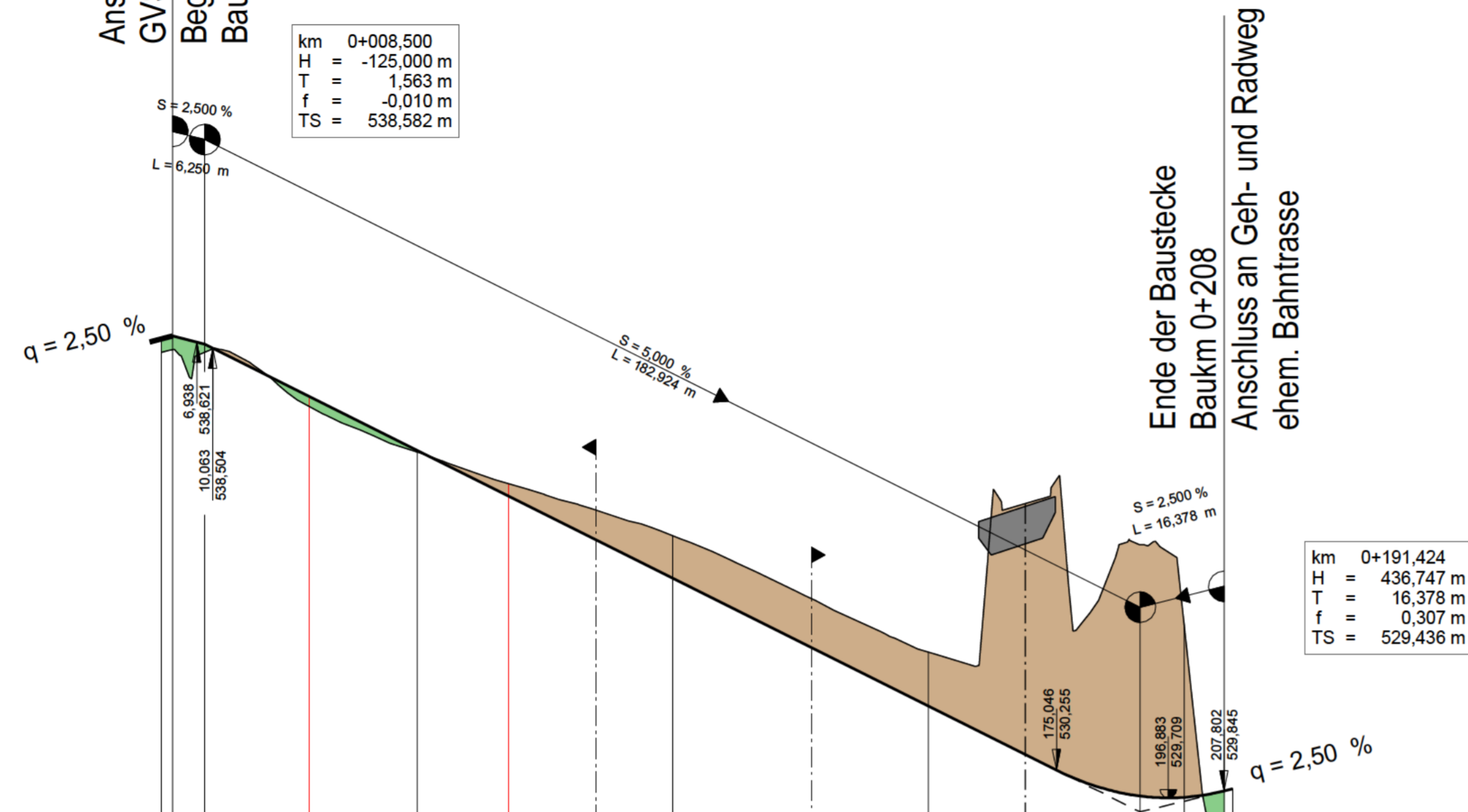


Anschluss an
GVS Am Steinbühl
Beginn der Baustrecke
Baukm 0+002,25

Bauwerk 0-2
Brücke im Zuge der B 173
über einen Geh- und Radweg
Baukm 0+123
KrW = 100,00 gon LW = 5,00 m
BzG = 18,60 m LH ≥ 2,50 m

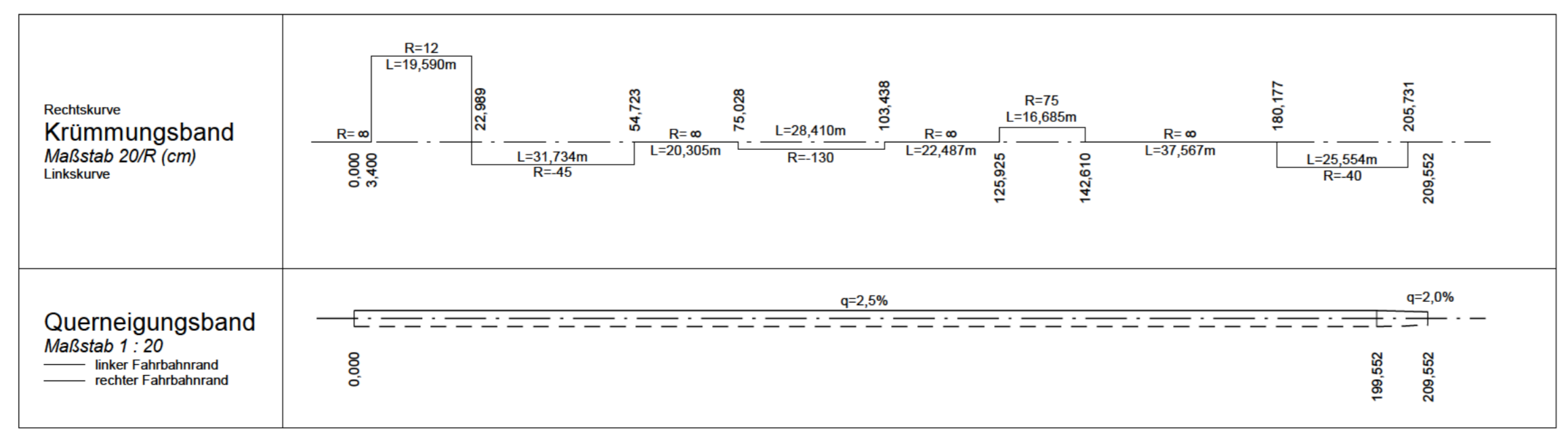
km 0+008,500
H = -125,000 m
T = 1,563 m
f = -0,010 m
TS = 538,582 m



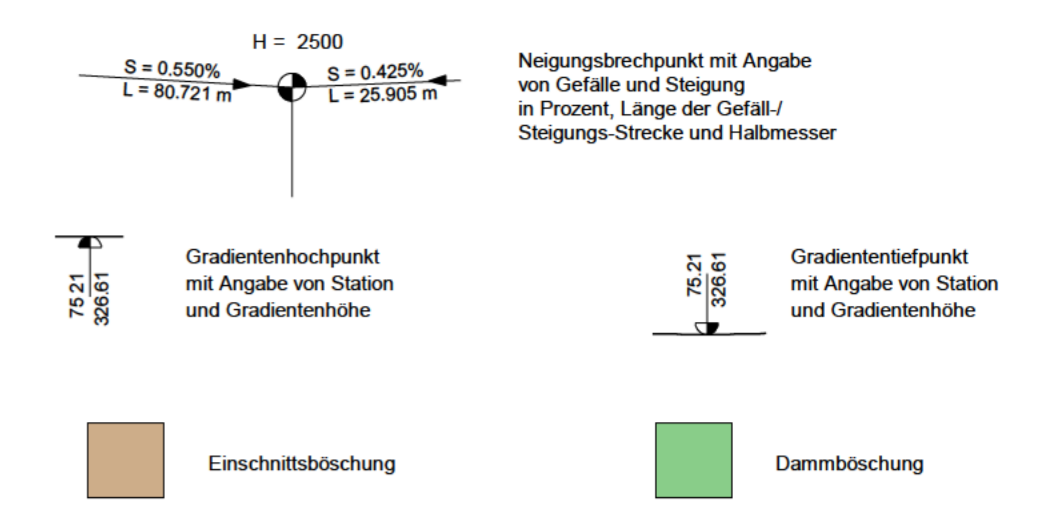
km 0+191,424
H = 436,747 m
T = 16,378 m
f = 0,307 m
TS = 529,436 m

Tiefbohrung 3T
Grundwasserstand
528,71 m ü. NN
28.05.2015

	519,00 m ü. NN		
Gradientenhöhe	538.682 538.738 538.572	536.507	534.007
Geländehöhe	538.422	536.473	534.836
Station	0.000 2.250 8.500	50.000	100.000
Baukm	0+000	0+050	0+100
			0+150
			0+200



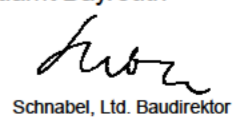
ZEICHENERKLÄRUNG



© Bayerische Vermessungsverwaltung, Geobasisdaten
(Darstellung der Flurkarte als Eigentumsnachweis nicht geeignet)
© Bayerisches Landesamt für Umwelt, www.lfu.bayern.de
Bezugssystem: Gauß-Krüger
Lagestatus: 120, DHDN90 - (EPSG 31468)
Höhenstatus: 100, DHHN12 (NN) - (EPSG 7699)
Auszug enthält Daten aus dem Rauminformationssystem

Staatliches Bauamt Bayreuth Wilhelminenstraße 2 95444 Bayreuth Tel.: 0921/606-0, Fax: 0921/606-3810, E-Mail: poststelle@stbapt.bayern.de		bearbeitet: April 2022 gezeichnet: April 2022 geprüft: April 2022	Sell Lautner Starke
	PSP Nr.:		
	Projekt: B173_Naila_Umbau_Knotenpunkt_mit_St2158		
	FE_6_6_GRW_Kinder- und Jugenddorf_Martinsberg		

FESTSTELLUNGSENTWURF

Straßenbauverwaltung Freistaat Bayern Staatliches Bauamt Bayreuth Straße / Abschn.-Nr. / Station: B 173_840_2,144 - B 173_860_0,228 PROJIS-Nr.:	Unterlage / Blatt-Nr.: 6 / 6 Höhenplan Geh- und Radweg Kinder- und Jugenddorf Martinsberg Maßstab: 1 : 1.000 / 100
B 173 " Kronach - Hof " Umbau der Knotenpunkte mit der St 2158 und der Frankenwaldstraße Baukm 0+000 - Baukm 0+370	
aufgestellt: Staatliches Bauamt Bayreuth  Schnabel, Ltd. Baudirektor Bayreuth, den 07.04.2022	