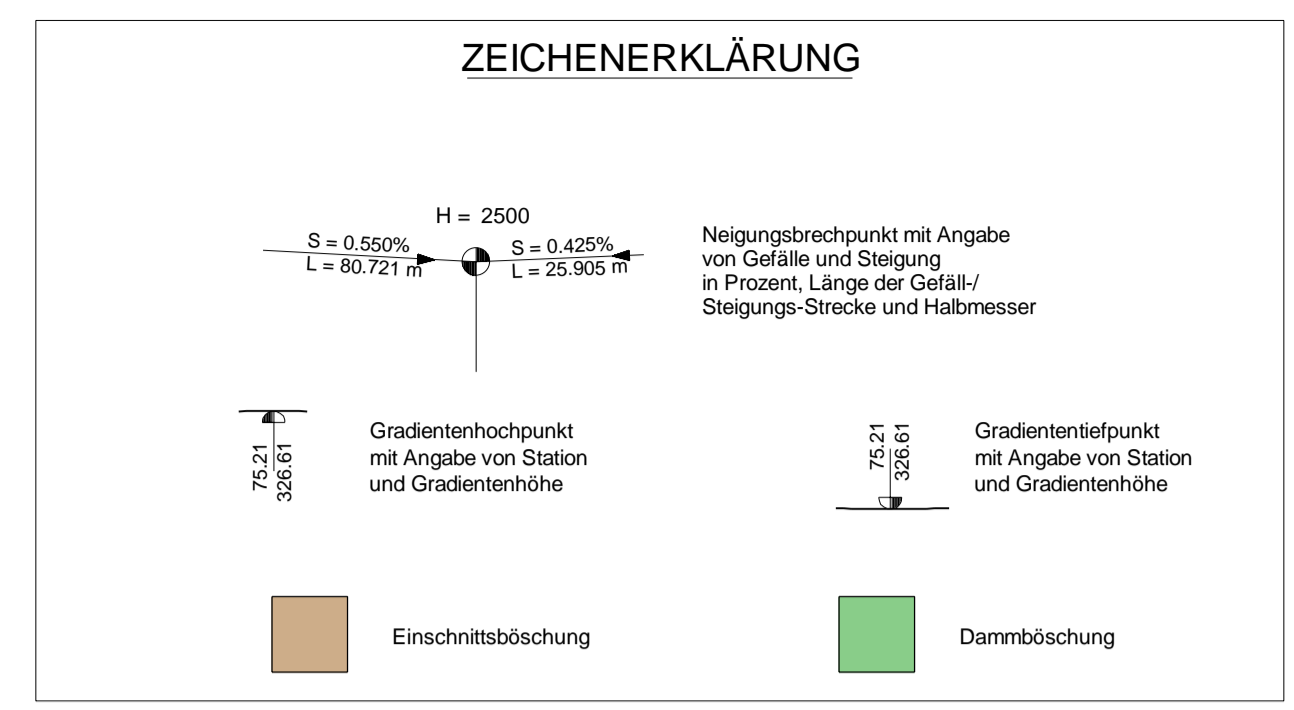


7.3 T

Bauwerk 0-3
 Brücke im Zuge der Frankenwaldstraße
 über einen Geh- und Radweg
Baukm 0+076
 KrW = 96,00 gon LW = 5,00 m
 BzG = 12,50 m LH ≥ 2,50 m

8.1 T

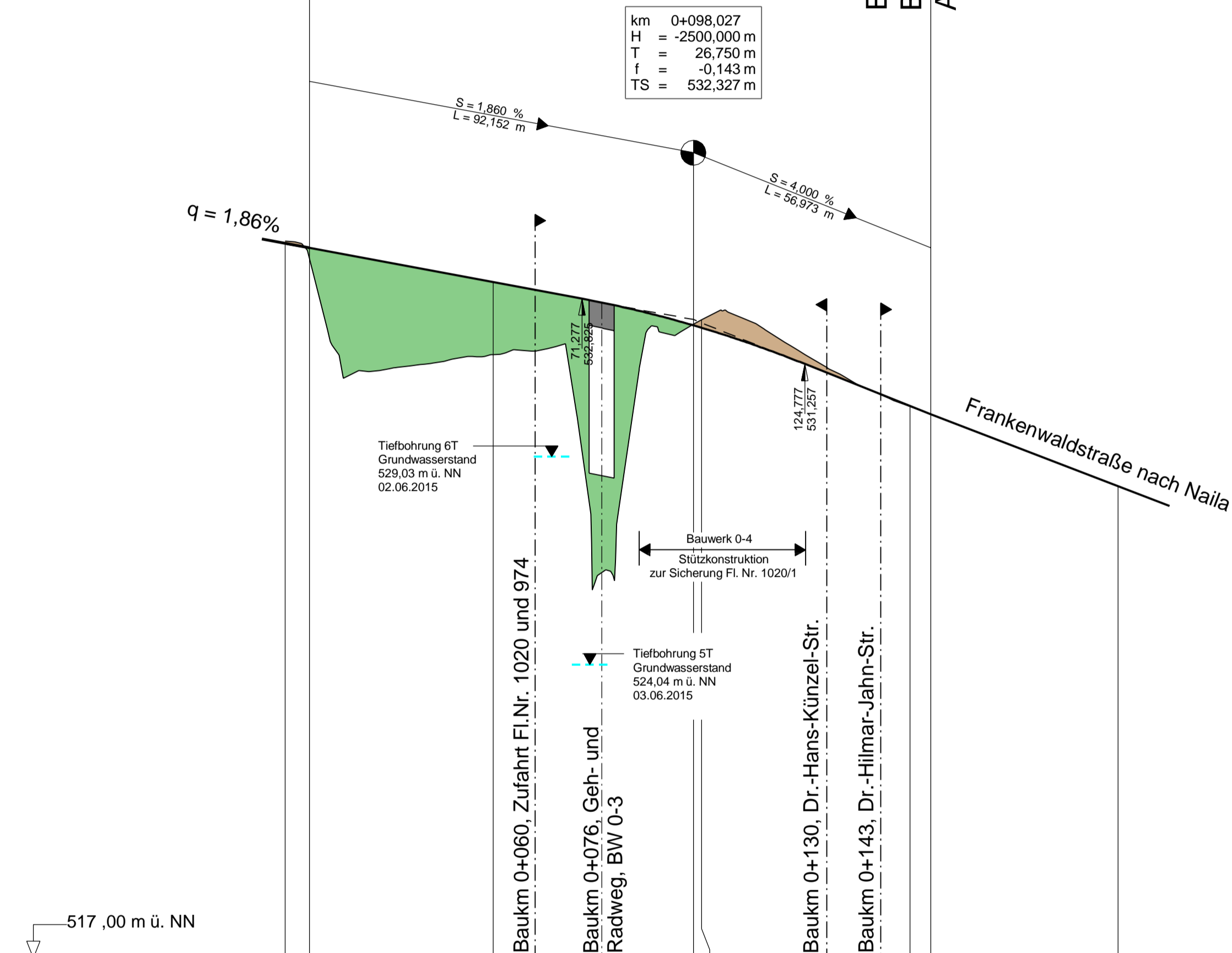
Bauwerk 0-4
 Stützbauwerk im Zuge der Frankenwaldstraße
Baukm 0+085 bis 0+125
 Länge ≤ 40 m
 Höhe ≤ 2,50 m



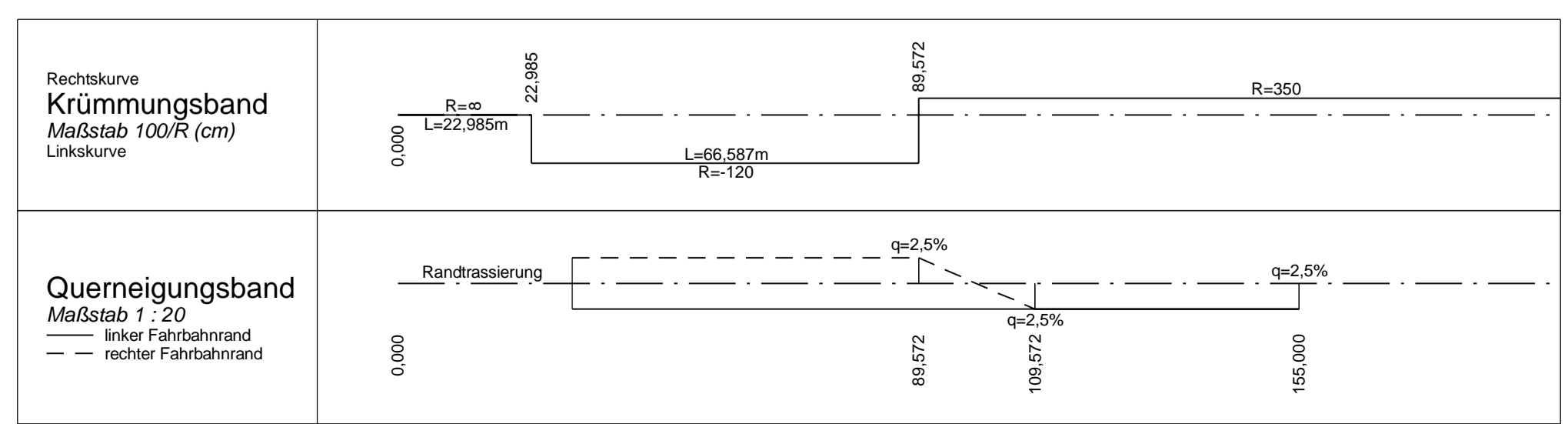
© Bayerische Vermessungsverwaltung, Geobasisdaten
 (Darstellung der Flurkarte als Eigentumsnachweis nicht geeignet)

© Bayerisches Landesamt für Umwelt, www.lfu.bayern.de

Bezugssystem: Gauß-Krüger
 Lagestatus: 120, DHDN90 - (EPSG 31468)
 Höhenstatus: 100, DHHN12 (NN) - (EPSG 7699)
 Auszug enthält Daten aus dem Rauminformationssystem



Gradientenhöhe	534,150	534,041	533,220	532,184	532,125	530,248	530,048
Geländehöhe	534,205		531,479	532,322		530,234	528,375
Station	0,000	5,875	50,000	64,000	73,000	98,027	100,000
Baukm	0+000		0+050		0+100		0+150
							0+200



Tektur vom 24.01.2025 zum Feststellungsentwurf vom 07.04.2022

Staatliches Bauamt Bayreuth Wilhelmienstraße 2 95444 Bayreuth Tel.: 0921/606-0, Fax: 0921/606-3810, E-Mail: poststelle@stbapt.bayern.de		bearbeitet:	Nov. 2024	Sell
		gezeichnet:	Nov. 2024	Hacke
		geprüft:	Nov. 2024	Starke
		PSP Nr.:		
Projekt:		B173_Naila_Umbau_Knotenpunkt_mit_St2158		
Tel.: 0921/606-0, Fax: 0921/606-3810, E-Mail: poststelle@stbapt.bayern.de		FE_6_3_Tektur_Frankenwaldstraße		

FESTSTELLUNGSENTWURF

Straßenbauverwaltung Freistaat Bayern	Unterlage / Blatt-Nr.: 6 / 3 T
Staatliches Bauamt Bayreuth	Höhenplan Frankenwaldstraße
Straße / Abschn.-Nr. / Station: B 173_840_2,144 - B 173_860_0,228	Maßstab: 1 : 1.000 / 100
PROJIS-Nr.:	
B 173 " Kronach - Hof " Umbau der Knotenpunkte mit der St 2158 und der Frankenwaldstraße Baukm 0+000 - Baukm 0+370	
aufgestellt: Staatliches Bauamt Bayreuth	
 Zeuschel, Ltd. Baudirektor Bayreuth, den 24.01.2025	